PUG

PLAN URBANISTIC GENERAL

ORAŞ NOVACI,

SATELE: HIRIŞEŞTI ŞI POCIOVALIŞTEA

Alimentare cu energie electrică-telefonie

Alimentare cu apă şi canalizare

Alimentare cu gaze naturale

EXISTENT PROPUS

LINII ELECTRICE DE TRANSPORT ŞI DISTRIBUŢIE

- LEA - DE ÎNALTĂ TENSIUNE - 20 KV
- LEA - DE ÎNALTĂ TENSIUNE - 400 KV
- POST DE TRANSFORMARE 20 KV (AERIAN)
- POST DE TRANSFORMARE 20 KV (ÎN CABINĂ DE ZIDĂRIE)

TELECOMUNICAŢII

- CANALIZAŢIE TELEFONICĂ INTERURBANĂ SUBTERANĂ (FIBRĂ OPTICĂ)
- CENTRALĂ TELEFONICĂ AUTOMATĂ

ALIMENTARE CU APĂ

- REŢEA ALIMENTARE CU APĂ
- REŢEA APĂ ADUCŢIUNE
- REŢEA APĂ PROIECTATĂ
- REŢEA APĂ REABILITARE P.N.D.I.
- GOSPODĂRIE DE APĂ CU STAŢIE DE TRATARE
- STAŢIE DE CAPTARE APĂ

CANALIZARE

- REŢEA CANALIZARE MENAJERĂ EXISTENTĂ
- REŢEA CANALIZARE MENAJERĂ PROIECT
- REŢEA CANALIZARE MENAJERĂ PROPUSĂ
- STAŢIE DE EPURARE EXISTENTĂ
- STAŢIE DE EPURARE PROIECT
- STAŢIE DE POMPARE PROIECT
- STAŢIE DE EPURARE PROPUSĂ
- REŢEA DE TRANSPORT GAZE NATURALE JOASĂ PRESIUNE
- REŢEA ALIMENTARE CU GAZE JOASĂ PRESIUNE PROIECT

PROFILE TRANSVERSALE CARACTERISTICE

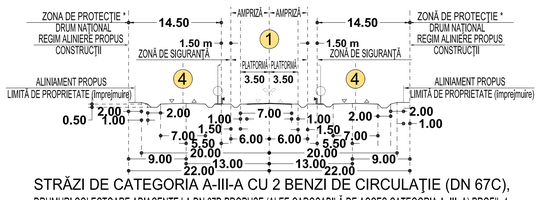

STRĂZI DE CATEGORIA A-III-A CU 2 BENZI DE CIRCULAŢIE (DN 67C),
DRUMURI COLECTOARE ADIACENTE LA DN 67D PROPUSE (ALEE CAROSABILĂ DE ACCES CATEGORIA A -III- A) PROFIL 4.
SECŢIUNE DRUM NAŢIONAL CONFORM Legii nr. 198 / 2015 - O.G. 7/2010 - O.G. 43 / 1997
* Zonele de protecţie sunt cuprinse între marginile exterioare ale zonelor de siguranţă şi marginile zonei drumului

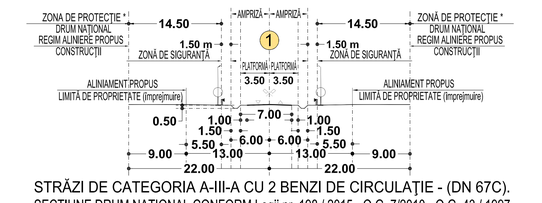

STRĂZI DE CATEGORIA A-III-A CU 2 BENZI DE CIRCULAŢIE - (DN 67C).
SECŢIUNE DRUM NAŢIONAL CONFORM Legii nr. 198 / 2015 - O.G. 7/2010 - O.G. 43 / 1997
* Zonele de protecţie sunt cuprinse între marginile exterioare ale zonelor de siguranţă şi marginile zonei drumului

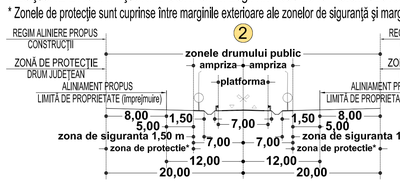

STRĂZI DE CATEGORIA A-III-A CU 2 BENZI DE CIRCULAŢIE - DJ 665, DJ 665D.
SECŢIUNE DRUM JUDEŢEAN CONFORM Legii nr. 198 / 2015 - O.G. 7/2010 - O.G. 43 / 1997
* Zonele de protecţie sunt cuprinse între marginile exterioare ale zonelor de siguranţă şi marginile zonei drumului

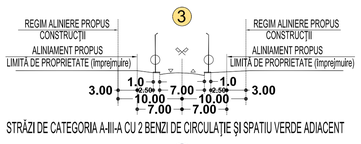

STRĂZI DE CATEGORIA A-III-A CU 2 BENZI DE CIRCULAŢIE ŞI SPAŢIU VERDE ADIACENT

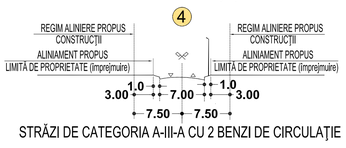

STRĂZI DE CATEGORIA A-III-A CU 2 BENZI DE CIRCULAŢIE

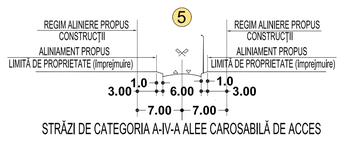

STRĂZI DE CATEGORIA A-IV-A ALEE CAROSABILĂ DE ACCES

LEGENDA

LIMITE TERITORIALE
- LIMITA TERITORIULUI ADMINISTRATIV AL JUDEŢULUI GORJ
- LIMITA TERITORIULUI ADMINISTRATIV AL ORAŞULUI NOVACI
- LIMITA TERITORIULUI INTRAVILAN PROPUS
- LIMITĂ ZONĂ CENTRALĂ

ZONIFICARE FUNCŢIONALĂ
- ZONĂ CONSTRUCŢII AFERENTE DOTĂRILOR TEHNICO-EDILITARE
- APE

CĂI DE COMUNICAŢIE
- DRUMURI NAŢIONALE
- DRUMURI JUDEŢENE / DRUMURI COMUNALE
- DRUMURI AMENAJATE (ÎMBRĂCĂMINŢI ASFALTICE)
- DRUMURI NEAMENAJATE (PĂMÂNT BĂTUT)
- CIRCULAŢII CAROSABILE PROPUSE PRIN P.U.Z. OBŞTEA CERBUL
- DRUMURI COLECTOARE PROPUSE LA DRUMURILE NAŢIONALE
- INTERSECŢII DE STRĂZI PRINCIPALE PROPUSE PENTRU MODERNIZARE
- PROFIL TRANSVERSAL PROPUS

MAGISTRALE EDILITARE
- ZONĂ DE PROTECŢIE LEA 20 KV (12,00 m din ax) conf. Ord. 4 din 09.03.2007 (M. Of. 259/2007)
- ZONĂ DE PROTECŢIE LEA 400 KV (37,50 m din ax) conf. Ord. 4 din 09.03.2007 (M. Of. 259/2007)
- ZONĂ DE SIGURANŢĂ CONDUCTĂ GAZE NATURALE JOASĂ PRESIUNE (3,00 m din ax)
- ZONĂ DE PROTECŢIE AFERENTĂ ANTENĂ GSM (150,00 m faţă de locuinţe)

ZONE DE PROTECŢIE / INTERDICŢIE
- NATURA 2000 ARIIINATURALE PROTEJATE: RÂUL GILORT (COD ROSCI0362), NORDUL GORJULUIDE EST (COD ROSCI0128), PARÂNG (COD ROSCI0168)
- REZERVAŢIE NATURALĂ PROTEJATĂ DE INTERES NAŢIONAL ("PĂDUREA BĂRCULUI" 25,09 ha) NOVACI-24,76 ha (LEGEA 5/2000)
- ZONĂ DE PROTECŢIE * DRUMURI NAŢIONALE (22 m), DRUMURI JUDEŢENE (20 m) DRUMURI COMUNALE (18 m) (*intre marginile exterioare ale zonelor de siguranţă şi marginile zonei drumului) LEGEA 198/2015
- ZONA PROTEJATĂ PE BAZA NORMELOR SANITARE (CIMITIR 50,00 m - GOSPODĂRIE DE APĂ 15,00 m - STAŢIE DE EPURARE 100,00 m)
- IMOBILE MONUMENTE ISTORICE CONFORM LISTEI LMI 2015-MCC-INMI/MO 113 bis/15.02.2016
- ZONĂ IMOBILE MONUMENTE ISTORICE CONFORM LISTEI LMI 2015-MCC-INMI/MO 113 bis/15.02.2016
- IMOBILE CU VALOARE ARHITECTURAL-AMBIENTALĂ CONFIRMATĂ PRIN STUDIU ISTORIC CARE NU BENEFICIAZĂ DE STATUTUL DE MONUMENT ISTORIC
- LIMITĂ DE PROTECŢIE FAŢĂ DE OBIECTIVE CU VALOARE DE PATRIMONIU-MONUMENTE ISTORICE CONFORM "LMI"
- ZONĂ CONSTRUITĂ PROTEJATĂ DE INTERES LOCAL, PENTRU PROTEJAREA UNOR VALORI, CARE NU BENEFICIAZĂ DE STATUTUL DE MONUMENT ISTORIC, PRIN R.L.U.
- INCINTĂ IMOBIL CU VALOARE AMBIENTALĂ
- IMOBIL CU VALOARE AMBIENTALĂ
- ZONĂ DE PROTECŢIE CURSURI DE APĂ/ OGLINZI DE APĂ / LUCRĂRI HIDROTEHNICE - 15,00 m / 30,00 m CONFORM LEGII APELOR NR. 107 / 1996 - ANEXA 2

ZONE CU RISCURI NATURALE PREVIZIBILE / INUNDAŢII
- ZONE CU RISC DE INUNDAŢII CONFORM "HĂRŢILOR DE HAZARD ŞI RISC LA INUNDAŢII" (DIRECTIVA 2007/60/EC)

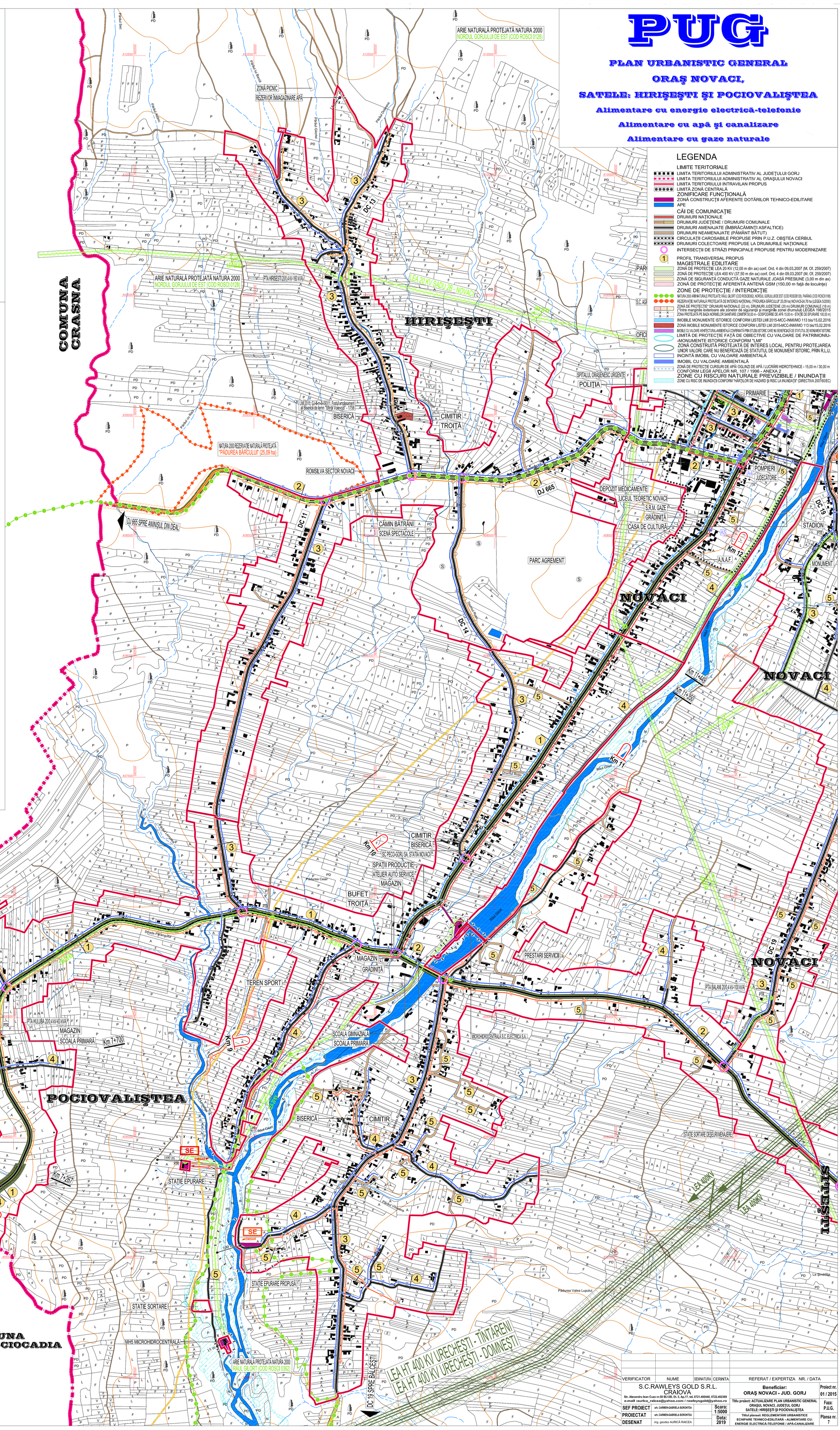

VERIFICATOR	NUME	SEMNATURA	CERINTA	REFERAT / EXPERTIZA NR. / DATA

S.C.RAWLEYS GOLD S.R.L. CRAIOVA
Str. Alexandru Ioan Cuza nr.50 BL12B, Et. 5, Ap.17, tel. 0721.400448, 0722.402389
e-mail :aurica_raicea@yahoo.com / rawleysgold@yahoo.ro

SEF PROIECT	arh. CARMEN-GABRIELA BORONTEA	Scara: 1:5000
PROIECTAT	arh. CARMEN-GABRIELA BORONTEA	Data: 2019
DESENAT	ing. geodez AURICĂ RAICEA	

Beneficiar: ORAŞ NOVACI - JUD. GORJ

Proiect nr. 01 / 2015

Titlu proiect: ACTUALIZARE PLAN URBANISTIC GENERAL ORAŞUL NOVACI, JUDEŢUL GORJ SATELE: HIRIŞEŞTI ŞI POCIOVALIŞTEA

Faza: P.U.G.

Titlul planseI: REGLEMENTĂRI URBANISTICE ECHIPARE TEHNICO-EDILITARĂ - ALIMENTARE CU: ENERGIE ELECTRICĂ-TELEFONIE / APĂ-CANALIZARE

Plansa nr. 7